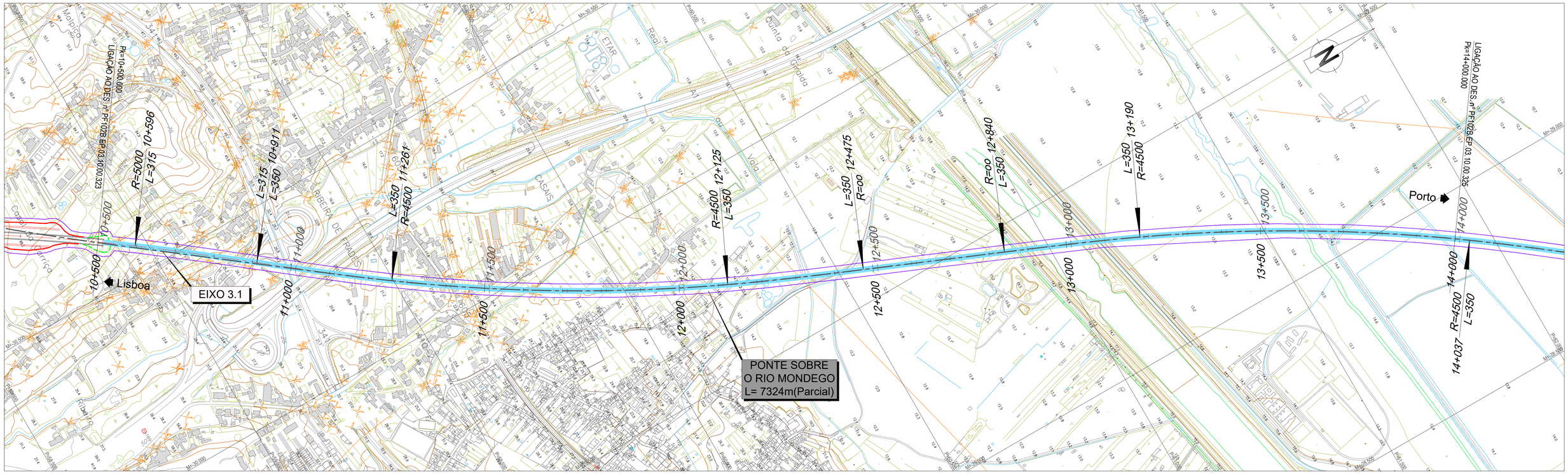

LEGENDA

PLANTA :

- TRAÇADO
- TALUDES EM ESCAVAÇÃO
- TALUDES EM ATERRO
- TÚNEL
- VIADUTO OU PONTE
- PASSAGEM SUPERIOR
- PASSAGEM INFERIOR
- MURO
- FAIXA DE OCUPAÇÃO
- PASSAGEM HIDRÁULICA

PERFIL :

- RASANTE
- TERRENO NATURAL
- APARELHO DE MUDANÇA DE VIA
- TOPO
- 300 VELOCIDADE
- VIA ASCENDENTE
- VIA DESCENDENTE

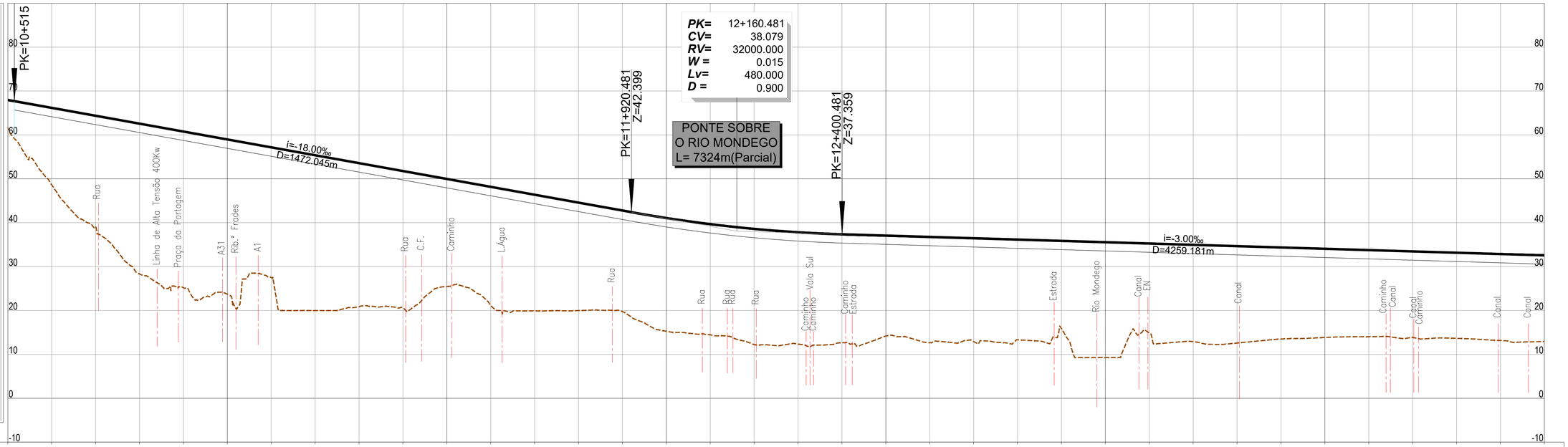

PONTO QUILOMÉTRICO (PK)	10+500	11+000	11+500	12+000	12+500	13+000	13+500	14+000

COTAS (TERRENO / RASANTE)	61.525 / 67.968	48.601 / 66.168	38.859 / 64.368	28.325 / 62.568	25.187 / 60.768	23.712 / 58.968	26.761 / 57.168	19.989 / 55.368	20.822 / 53.568	20.608 / 51.768	25.471 / 49.968	21.132 / 48.168	19.908 / 46.368	19.986 / 44.568	19.742 / 42.768	15.273 / 41.067	14.461 / 39.671	12.229 / 38.589	12.359 / 37.818	12.678 / 37.361	14.175 / 37.061	12.662 / 36.761	13.313 / 36.461	13.315 / 36.161	16.125 / 35.861	9.270 / 35.561	14.840 / 35.261	13.098 / 34.961	12.588 / 34.661	13.510 / 34.361	13.852 / 34.061	14.025 / 33.761	13.519 / 33.461	13.653 / 33.161	13.160 / 32.861	12.945 / 32.561
ELEMENTOS DE VIA E VELOCIDADES		300																	300																		300

DIAGRAMA DE CURVATURAS

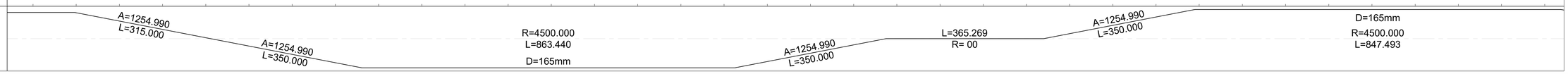

Infraestruturas de Portugal

Cofinanciado pela União Europeia

REV.	DESCRIÇÃO	ASS.	DATA

LINHA FERROVIÁRIA DE ALTA VELOCIDADE
ENTRE PORTO E LISBOA
LOTE B - TROÇO SOURE / AVEIRO (OIÃ)

	NOME:	RUB.	DATA:
PROJETOU:			
DESENHOU:			
VERIFICOU:			
APROVOU:			

Nº de Ordem no Projecto: .

ESTUDO PRÉVIO
TERRAPLENAGEM E DRENAGEM
PLANTA E PERFIL LONGITUDINAL (EIXO 3.2)
PK= 10+500 AO PK= 14+000

Nº SAP: .
VERSÃO: .
DESENHO Nº: PF102B.EP.03.10.00.324.00
VERSÃO: .
Nº do Ficheiro: PF102B.EP.03.10.00.324.00.dwg
ESCALAS: H=1:5000 V=1:500
FOLHA: 04/06

2022/10/27